

パークO・ツアーin 関西 2017 第1戦 京都大会 兼 京都府民総体種目別競技大会 兼 京都府民総体種目別交流マスターズ大会 プログラム

ver.1 (2017/06/24)

大会概要

日時: 2017年7月2日(日) (雨天決行・荒天中止)

会場: 京都府立山城総合運動公園(太陽が丘)

主催: 京都府オリエンテーリング協会

主管: 朱雀オリエンテーリングクラブ

受付時刻: 10:30~11:30

スタート開始時刻: 11:30

大会役員: 実行委員長

木俣順

競技責任者/コース設定者

伊藤陵

イベントアドバイザー

大島健一(滋賀県 OL 協会)

大会公式 WEB サイト: <http://www.suzaku-ok.sakura.ne.jp/competition/2017ParkOTourKansai/2017ParkOTourKansai.html>

パークO・ツアーin 関西 公式 web サイト: <http://www.orienteering.com/~kansaipark/>

1. 実行委員長挨拶

このたびはパークO・ツアーin 関西 2017 の第1戦、京都大会にお申し込みいただきまして誠にありがとうございます。

伝統ある本シリーズの今年度第1戦は京都府立山城総合運動公園(太陽が丘)で開催させていただきます。よくご存じのテレインかとは思いますが、皆様にスプリント競技の爽快さを堪能していただくコースをご用意いたしました。年間チャンピオンを目指す第一歩、インカレスプリントなどに向けたスプリント競技力向上の場として初夏の公園レースをお楽しみいただければと思います。また本大会は京都府民総体種目別競技大会・京都府民総体種目別交流マスターズ大会を兼ねており、幅広い年代の方々に楽しんでいただけるクラスをご用意しております。大学新入生の新歓期からのステップアップとしても最適です。当日参加もごさいますので是非ご参加ください。

最後になりましたが、本大会の開催に当たり多大なご協力を賜りました京都府立山城総合運動公園様をはじめとする関係者の皆様に感謝申し上げます。

大会実行委員長 木俣 順(朱雀 OK)

2. 交通案内

○公共交通でお越しの場合

終点「太陽が丘」、または「太陽が丘ゲート前」バス停でお降りください。

- ・「太陽が丘」バス停からは会場まで徒歩1分です。

- ・バス停からの誘導はございません。

【バス時刻表】(2017/06/17 バス運行会社 HP 確認)

(のりば、時刻は出発前に各社 HP などでも再度ご確認ください)

- ・JR 奈良線宇治駅または京阪宇治線宇治駅より

京阪バス「太陽が丘」行きに乗車し終点下車。

(所要時間: JR 宇治駅より約 10 分、京阪宇治駅より約 15 分)

[京阪宇治駅バス停②のりば 太陽が丘行きバス発車時刻]

9時40分 10時40分

[JR 宇治駅バス停①のりば 太陽が丘行きバス発車時刻]

9時45分 10時45分

- ・JR 奈良線宇治駅または京阪宇治線宇治駅より

京阪バス「太陽が丘ゲート前経由維中前」行きに乗車し

「太陽が丘ゲート前」下車。

(所要時間: JR 宇治駅より約 10 分、京阪宇治駅より約 15 分)

[京阪宇治駅バス停②のりば 維中前行きバス発車時刻]

9時24分 10時24分

[JR 宇治駅バス停①のりば 維中前行きバス発車時刻]

9時29分 10時29分

- ・近鉄京都線大久保駅または JR 奈良線新田駅より

京阪バス「太陽が丘」行きに乗車し終点下車。

(所要時間: 大久保駅より約 20 分、新田駅より約 17 分)

[近鉄大久保駅バス停⑤のりば 太陽が丘行きバス発車時刻]

9時26分 10時6分 10時46分

[JR 新田駅南口バス停 太陽が丘行きバス発車時刻]

9時29分 10時9分 10時49分

※新田駅バス停は、駅改札を出て正面突き当たりを右手(北方向)へ100m強の府道沿い。

◆バス停から会場へのアクセス



○車でお越しの場合

【大阪方面から高速道路の場合】

・京滋バイパス・宇治西インターチェンジより約6キロ。
(宇治側ゲートより入場)

・第二京阪・久御山南インターチェンジより約6キロ。
(城陽側ゲートより入場)

【滋賀方面から高速道路の場合】

・京滋バイパス・宇治東インターチェンジより約4.5キロ。
(宇治側ゲートより入場)

◆高速道路インターチェンジから太陽が丘へのアクセス



○徒歩、自転車でお越しの場合

来場時は、西ゲートからの入場を禁止します。(帰路は利用可能です。)

- ・宇治側ゲート、城陽側ゲートから入場できます。
- ・最寄り駅から会場までの距離および徒歩での所要時間は以下のとおりです。
- ・JR宇治駅から宇治側ゲート経由:
約2.6キロ(途中から登り坂) 約45分
- ・JR新田駅から城陽側ゲート経由:
約3.0キロ(途中から登り坂) 約50分

3. 会場案内

- ・本部には、公式掲示板を設置します。競技および大会運営に関する情報提供や本プログラムの記載事項に変更があった場合のご連絡は、全て公式掲示板にて行います。参加者は必ず確認するようにして下さい。
- ・事前申込者は、申し込みに不備等があった方場合を除いて、受付を通る必要はありません。当日申込者は受付にお越し下さい。
- ・荷物等で一般の来園されているお客様の通行を妨げないようにご注意ください。
- ・荷物、貴重品の管理は、参加者各自の自己責任でお願いします。紛失、盗難につきましては、管理者は一切の責任を負いかねます。会場近くの公園センターロビー内には、有料のコインロッカー(100円)があります。

4. 当日の流れ

○開場: 10:30

○受付: 10:30~11:30

- ・大会本部・受付は野外ステージに設置します。
- ・配布場所からSIカード(レンタルの方のみ)を各自でお取り下さい。**レンタルSIカードを紛失・破損した場合、実費5,000円を徴収します。**
- ・SIカード配布所には、SIカードのクリア(残存データの消去)およびチェック(消去確認)用ステーションを設置します。レンタル、マイカードを問わず、クリアとチェックを行ってください。
- ・SIカードが正常に作動しない場合は、本部へお申し出ください。
- ・SIカードをお持ちでない方は出走できませんので、ご注意ください。マイSIカードをご使用予定の方で、当日SIカードを忘れた場合や番号が異なる場合は、受付にお申し出ください。
- ・受付にてコンパスの貸し出しを行います。貸し出しの際、保証金として3,000円をお預かりします。保証金はコンパスの返却と引き換えにお返しします。
- ・11時から初心者説明を行います。希望される方は本部まで申し出てください。
- ・当日申込みを実施します。申込用紙に必要事項を記入し提出いただくとともに、参加費をお支払いください。当日申し込みのクラスと参加費は次表のとおりです。
- ・お申し込みの際に、スタート時刻の指定を受けてください。

◆当日申込クラス

クラス	参加条件	参加費 (SI カード レンタル料含む)	備考
OA	上級者	一般 2,500 円 学生 2,000 円 * 高校生以下無料	・優勝設定時間 OA/OB 15 分 N/G 30 分
OB	中級者	1,500 円 * 高校生以下無料	・My SI カード 使用不可
N/G	初心者 /グループ	500 円 * 高校生以下無料	

○再入山について

- ・レース後、12:30~14:00 まで再入山を認めます。練習等には是非ご活用下さい。他のクラスのコースへの出走も可能です。受付にて 1 枚 300 円で販売します。
- ・再入山される方は自己責任でお願いします。
- ・14:00 よりコントロール撤収を行います。
- ・SI による計時はいたしません。

○競技: 11:30~14:00

- ・スプリント競技のスタート時刻は 11:30 からです。再入山の開始時刻は 12:30 です。
- ・詳細は「5. 競技情報」をご確認ください。

○地図販売: 12:30~

- ・スタート閉鎖後、準備が整い次第、地図販売を開始します。コース図は 1 枚 300 円、全コントロール図は 1 枚 500 円で販売しています。購入希望の方は受付までお越しください。

○表彰式: 13:00~

- ・表彰式は順位が確定し次第行う予定です。
- ・表彰対象者は、各クラス上位 3 名とします。なお、OA、OB の各クラスは表彰対象外です。(N/G は当日申込者も表彰対象となります。)
- ・競技の進行具合によっては時間が前後することがあります。

5. 競技情報

○競技形式

ポイント O スプリント競技

(日本オリエンテーリング競技規則準拠)





○使用地図

Sunshine Hills4 (2012 年 NishiPRO 作成)

縮尺 1/5,000 等高線間隔 2.5m(JSSOM2007 準拠)

また、下図の特殊記号を用います。

特殊記号

-  遊具 (下部通行可能)
-  枯れ川
-  人工特徴物
-  自動車道 (通行禁止)

○計時方式

Sport Ident 社の電子パンチングシステムを使用

○テレインプロフィール

丘陵地帯にひろがる公園テレインであり、オープンエリアと山林エリアがバランスよく存在する。オープンエリアは見通しが良く速度が出せるが、建物や遊具が発達しているエリアもある。山林エリアは見通し、通行可能度ともに概して低く、細かい地形が発達している。また、柵やグラウンド、通行量の多い車道など通行を妨げる要素も比較的多い。
(2015 年度パーク O ツアー関西京都大会要項より引用)

○コース情報

◆事前申込クラス

クラス	コース距離 (km)	登距離 (m)	優勝設定時間 (分)	競技時間 (分)
MA	2.8	80	14	60
WA	2.3	70	14	
M35	2.7	70	15	
W35	2.1	65		
M50	1.9	60		
M65	1.8	60		
W65	1.7	45		
M75	1.6	55	20	
M15	1.8	55		
W15	1.8	55	20	
B	1.8	55		20
N/G	1.5	40	30	90

※W50 クラスは申込者がいなかったため廃止しました。

※コース距離はいずれも実走距離を表しています。

※B,N/G クラスはパーク O ツアー in 関西 2017 非対象クラスです。

◆当日申込クラス

クラス	距離 (km)	登距離 (m)	優勝設定時間 (分)	競技時間 (分)
OA	2.7	70	15	60
OB	1.8	55	20	
N/G	1.5	40	30	90

※コース距離はいずれも実走距離を表しています。

※当日申し込みクラスはパーク O ツアー in 関西 2017 非対象クラスです。

○コントロール位置説明表について

- ・コントロール位置説明は JSCD2008 に準拠します。(N/G クラスは日本語によるコントロール位置説明を併記)
- ・スタート地区にてスタート 2 分前枠で受け取ることができます。(会場では配布しません。)
- ・サイズは、横 55mm(全クラス共通)、縦最大 120mm です。
- ・地図の表面にも印刷されています。

○パーク O ツアー in 関西について

・本大会はパーク O ツアー in 関西 2017 第 1 戦京都大会として開催します。パーク O ツアー in 関西 2017 は、近畿 6 府県(京都府、大阪府、滋賀県、兵庫県、和歌山県、奈良県)及び関西学連主催において開催されるパーク O 大会において成績をポイント化し、ポイントの高い方から 3 レースのポイントの合計により各クラスの年間チャンピオンを競います。各クラスのポイントは下表のとおりです。

- ・エントリー数が 10 名未満(MA は 15 名未満)の場合は、エントリー数を 1 位の得点とし、以下 1 点ごと減点とします。

◆ポイント表

順位	MA	WA, W35, W50
		M35, M50, M65, M15, W15
1	15pt	10pt
2	14pt	9pt
3	13pt	8pt
10	6pt	1pt
11	5pt	
15	1pt	

○救護所・給水所

- ・コース途中で救護所、給水所は設けません。
- ・救急箱は本部に設置します。

○服装等の制限

- ・金属ピン付きシューズの使用は禁止します。

○代走

- ・欠席した事前申込者の代走は認めません。

○スタート

- ・会場からスタート地区までは**緑色**テープ誘導で約 8 分です。
- ・トップスタート時刻は 11:30 です。
- ・スタート地区には、SI カードのクリア・チェック用ステーション、現在時刻を表示する時計があります。
- ・会場で SI のクリア・チェックを忘れた方は、必ずクリア・チェックを行ってください。もし正常に作動しない場合は、スタート地区の係員にお申し出ください。
- ・スタート 3 分前:各クラス所定のスタート枠にお入りください。以後、1 分ごとに 1 つずつ枠をお進み下さい。
- ・スタート 2 分前 : コントロール位置説明表を必要とする方はお取りください。地図に記載されていない立入禁止箇所の発生など、地図に関する補足事項がある場合、2 分前枠で掲示します。
- ・スタート 1 分前 : 係員が出走チェックを行います。係員の指示する方法に従って、地図がご自身のクラスに間違いないことを確認して下さい。
- ・スタート時刻:チャイムの合図ともに出走してください。スタート地区からスタートコントロール(地図上の△の地点)までは**赤白**テープ誘導です。
- ・正規のスタート時刻に間に合わなかった場合はスタート係員の指示に従ってください。

○競技中の注意事項

- ・**競技時間は 60 分(N/G クラスは 90 分)です。**超過した場合は失格となります。
- ・**競技エリア内には、一般の来訪客もいらっしやいますので、衝突・接触には十分ご注意ください。**

- ・**トレイン内でスズメバチの生息が確認されていますので、十分ご注意ください。**

- ・**トレイン内にはパーマネントコースで使用されている下図のコントロールが設置されています。競技に使用するコントロールのすぐ近くに設置されている場合もありますので、間違えないようにしてください(袋で被せるなどの処置はしておりません)。また競技で使用する地図にはこれらのコントロールは記載されておりません。**



写真:パーマネントコースで使われている

コントロール(運営者撮影)

- ・コントロールに着いたら、まずコントロール上部に記された識別番号を確認し、ステーションに SI カードをセット(パンチ)してください。発信音とランプ点灯があれば SI カードに通過証明が記録されています。
 - ・発信音もランプ点灯もない場合、ステーションの故障の可能性があります。コントロールに備え付けられている針式パンチを用いて、地図の表面にあるリザーブ欄(R と記された四角形の欄)にパンチしてください。
 - ・針式パンチを使用した場合は、フィニッシュ後会場内の計算センターにて SI カードの読み込みを行う際に、計算センターの係員にその旨を申し出てください。
 - ・途中で間違ったコントロールがパンチされていても、正しい順番でコースの全コントロールの通過が証明されれば完走と認められます。
 - ・パンチするコントロールを間違えた場合、そのまま正しいコントロールに行って競技を続行してください。
- 【例】2→3→4と行くべきところ、3を飛ばして4をパンチした場合
⇒3に戻ってパンチし、再び4をパンチする。

○ゴール

- ・最終コントロールからフィニッシュまでは**赤白**テープ誘導です。
- ・フィニッシュコントロールにパンチした時点で、フィニッシュとなります。
- ・地図回収は行いません。未出走者には地図を見せないようご注意ください。
- ・途中棄権する場合も必ずフィニッシュを通過して下さい。
- ・フィニッシュ閉鎖時刻は 14:00 です。
- ・フィニッシュ後は、会場内の計算センターまで SI カードをお持ち

ちください。フィニッシュから会場までは徒歩約3分です。**テープ誘導はありません。地図に計算センターの位置を記載しておりますので地図を見て計算センターまでお越しください。**

・コンパスの貸し出しを受けた方は、本部に忘れず返却して下さい。

○成績・速報

- ・成績の速報は、速報所に随時掲示します。
- ・正式記録は大会公式 WEB サイトに掲載するとともに、紙媒体の成績表として発行します。紙媒体成績表(有料・500円)の郵送を希望される方は、受付にて申し込んでください。
- ・会場内での掲示及び大会終了直後に Lap Center に掲載する成績はあくまで速報であり、後日公表する正式記録と異なる場合があります。Lap Center への掲載成績と正式記録が異なる場合は、Lap Center の情報を後日訂正する場合があります。

○調査依頼・提訴

<調査依頼>

・速報等に対して疑義がある場合は、調査依頼を受け付けます。本部にある所定の用紙に必要事項を記入して、本部に提出して下さい。

・調査依頼に対しては、競技責任者が回答します。回答は公式掲示板に掲示します。

・大会当日の調査依頼の〆切時刻は、13:00 です。

<提訴>

・調査依頼に対する回答に不服がある場合は、提訴することができます。調査依頼への回答が公式掲示板に掲示された時刻から15分以内に、文書(書式自由)にて裁定委員に提出して下さい。

・提訴に対しては、裁定委員会が裁定を行います。

・裁定委員(3名)のお名前は、公式掲示板に出します。

6. 留意事項

- ① 花壇、耕作地、その他指定された地域は立入禁止です。
- ② 本大会は傷害保険に加入しますが、補償には限りがあります。別途ご自身で保険のご加入をお勧めします。
- ③ 参加者が、自分自身あるいは他へ与えた事故、損傷、傷害等については、主催者は一切の責任を負いません。
- ④ 会場およびテレイン内は禁煙です(厳守)。
- ⑤ プログラムをよく読んでから参加してください。
- ⑥ ゴミは各自でお持ち帰りください。
- ⑦ 参加申込書に記載されました個人情報、この大会の運営目的(スタートリスト、記録の Web 掲載を含む)以外には使用しません。また、主催者が撮影した大会中の写真を大会報告や今後の広報活動に使用する場合があります。
- ⑧ **本大会出場予定者の O-Map「Sunshine Hills4」へのオリエンテーリング目的での立ち入りを禁止いたします。**
- ⑨ 悪天候により大会が中止となる場合は、大会当日(7月2日)の午前7時までに大会公式 WEB サイトにて告知します。

7. お問い合わせ先

可能な限り、E-mail アドレスへご連絡ください(但し、当日緊急の場合は電話へご連絡ください)。

・実行委員長: 木俣 順

E-mail: kimata_j@yahoo.co.jp

TEL: 090-8163-3741

・大会公式 WEB サイト

<http://www.suzaku->

[ok.sakura.ne.jp/competition/2017ParkOTourKansai/2017ParkOTourKansai.html](http://www.suzaku-ok.sakura.ne.jp/competition/2017ParkOTourKansai/2017ParkOTourKansai.html)